


Параллели и

23 ноября 2018 г
Спецвыпуск
ИГУ

меридианы

Географический факультет



Достойно жить, жить так, чтобы, глядя на тебя, рядом с тобой легче и лучше было жить по-настоящему другому.

С.Л. Рубинштейн

Гимн географического факультета

Глобус

Я не знаю, где встретиться, нам придется с тобой,
Глобус крутится, вертится, словно шар голубой.
И мелькают города и страны,
Параллели и меридианы,
Но нигде таких пунктиров нету,
По которым нам бродить по свету.

Знаю, есть неизвестная широта из широт,
Где нас дружба чудесная непременно сведет.

И узнаем мы тогда, что смело
Каждый брался за большое дело,
А места, в которых мы бывали,
Люди в картах мира отмечали.

Будем слышать друг друга мы за вершинами гор,
За февральскими вьюгами,
Через снежный простор.

И пускай мы сотни верст бродили,
Пусть меж нами километры были,
Но за тысячами верст разлуки,
Песни дружбы разделили звуки.

Кто бывал в экспедиции, тот поет этот гимн.

И его по традиции мы считаем своим,
Потому, что мы народ бродячий,
Потому, что нам нельзя иначе,
Потому, что нам нельзя без песен,
Потому, что мир без песен тесен.



Уважаемые коллеги, студенты и выпускники!

Этот 2018 год особенный для географического факультета. В этом году факультету исполняется 70 лет! Что значит 70 лет для человека? Практически вся его жизнь проходит в этот период. Что значит 70 лет для факультета? Это опыт, накопленный преподавателями, передающийся из поколения в поколение, это традиции, которые чтят и студенты, и преподаватели, и это, конечно, выпускники, которыми славится факультет.

За эти годы факультет окончили более 6500 выпускников. Большинство из них стали ведущими специалистами в Министерстве природных ресурсов и экологии Иркутской области, Департаменте городской среды Комитета городского обустройства Администрации г. Иркутска, Институте географии им. В.Б. Сочавы СО РАН, Лимнологическом институте СО РАН, Ордена трудового красного знамени Институте солнечно-земной физики СО РАН, Институте земной коры СО РАН, Байкальском институте природопользования СО РАН, Восточно-Сибирском аэрогеодезическом предприятии, Иркутском управлении по гидрометеорологии и мониторингу окружающей среды, Иркутском филиале «Авиаметтелекома Росгидромета», ВостСибТИСИЗе, Востсибрегионводхозе, Управлении Роприроднадзора по Иркутской области, Байкальском межрегиональном управлении Росприроднадзора, Байкальском музее Иркутского научного центра СО РАН и т.д.

В настоящее время факультет продолжает развиваться: открываются новые программы бакалавриата, магистратуры и аспирантуры, пересматриваются взгляды на систему обучения в целом, проводятся научные, образовательные и другие общественно-значимые мероприятия и многое-многое другое...

Многое уже пережито, но и многое предстоит ещё сделать...

Я хочу пожелать всем благополучия во всех сферах жизни, успехов во всех начинаниях, постоянного развития как личности и как специалиста.

Саяна Жамсарановна Вологжина (Сампилова),

Факультетские хроники

XX век

1918. Начало преподавания экономической географии как общеуниверситетской дисциплины.

1919. Начало преподавания физической географии.

1920. В университете создана первая в Сибири кафедра экономической географии и статистики.

1932. Образовано почвенно-географическое отделение, проведён первый набор на географическую специальность (отделение физической географии).

1932. Основана кафедра геодезии и картографии.

1933. Создаётся факультетская система и почвенно-географическое отделение включается в состав геолого-почвенно-географического факультета.

1936. Образована кафедра физической географии, подготовка географов организуется на дневном и заочном отделениях.

1947. Введена специализация экономической географии.

1948. Начинается подготовка специалистов по специальности «Картография».

1948. 22 декабря, согласно приказу МВ и ССО СССР, образован самостоятельный географический факультет.

1961. Проведён первый набор на специальность «Метеорология».

1963. Открыта кафедра метеорологии.

1964. Открыта кафедра гидрологии суши и проведён первый набор студентов на специальность «Гидрология суши».

1972. Открыта кафедра гидроморфологии.

1989. Открыта кафедра охраны природы.

1992. Создана кафедра геодезии, картографии и геоморфологии путём объединения кафедр «Геодезии и картографии» с кафедрой «Геоморфологии».

1992. Создана кафедра гидрологии и охраны природы путём объединения кафедр «Гидрологии суши» и «Охраны природы».

1995. Кафедра «Гидрологии и охраны природы» переименовывается в кафедру «Гидрологии и охраны водных ресурсов»; кафедра «Метеорологии» - в кафедру «Метеорологии и охраны атмосферы»; кафедра «Экономической географии» - в кафедру «Экономической и социальной географии».

1996. Начата подготовка специалистов по природопользованию и геоэкологии на кафедре гидрологии и охраны водных ресурсов

XXI век

2000. Кафедра «Физической географии» переименовывается в кафедру «Физической географии и геоэкологии».

2001. Открыта специализация «Туризм и экскурсионное дело» при кафедре «Физической географии и геоэкологии».

2002. На факультете создана Лаборатория информационно-технического обеспечения.

2011. Переход на ступенчатый уровень образования – бакалавриат-магистратура-аспирантура.

2014. Созданы базовые кафедры «Экономической и социальной географии» и «Картографии и геоинформатики» (совместно с Институтом географии им. В.Б. Сочавы СО РАН).

2014. Последний выпуск специалистов.

2015. Кафедра гидрологии и охраны водных ресурсов переименовывается в «Кафедру гидрологии и природопользования».

2015. Три географические кафедры – Экономической и социальной географии, Физической географии и геоэкологии, Картографии и геоинформатики сливаются в одну и получают название «Кафедра географии, картографии и геосистемных технологий» с присвоением титула Базовой кафедры (совместно с



В знание – величие и краса,
Знание дороже, чем клад жемчужин:
Время любой уничтожит клад,
Мудрый и знающий вечно нужен.

Ас-Самарканди

Студент – это не сосуд, который нужно заполнить знаниями, а факел, который нужно зажечь.

Л.А. Арцимович

Такое важное событие – Юбилей факультета!

Так как у нас нет традиционных «встреч выпускников», то это мероприятие и есть эта самая ВСТРЕЧА! Я от души поздравляю давно для меня родной факультет с таким событием, очень рада увидеться с выпусками.

Просматривая фото- и видеоматериалы с различных мероприятий, накопившиеся у меня с 2001 года, когда я стала исполнять обязанности зам. декана по воспитательной работе, оформляя наше фойе старыми выпусками стенгазет, я испытала столько ностальгических воспоминаний, столько теплоты от родных и любимых лиц, какого-то необыкновенного радостного счастья – и это все вы – дорогие мои выпускники!

Спасибо вам огромное за участие в подготовке самого праздника, заранее спасибо за подарки факультету, за помощь в сборе фотоматериала (его всегда не хватает!), за чудесные слова поздравлений, которые уже прислались и будут сказаны на празднике! Всего вам самого доброго, встречайтесь, не забывайте нас, «забегайте» в родные стены, передавайте эстафету, сообщайте о себе. Здоровья вам, удачи, личного счастья, благополучия, карьерного роста (если он вам нужен) и просто тепла, доброты и любви!

Дорогой мой Универ!

Вся жизнь с тобою связана!

Здесь молодость прошла.

Тебе во всем обязана – сказать я здесь должна.

Учителя ДОСТОЙНЫЕ в памяти встают,
Люди БЛАГОРОДНЫЕ – Университетский ЛЮДИ!
Нельзя не объяснить в моей к тебе ЛЮБВИ –
Пусть это чувство длится – до бесконечности!!!!

*С большим уважением и признательностью
ваша Наталья Ивановна Романова,
зам. декана по воспитательной работе
географического факультета ИГУ*



**Наталья
Ивановна
Романова**

начала свою
работу на
географическом
факультете в 1992
года в должности
инженера, а с 1999
года и по
настоящее время
выполняет
обязанности

С юбилеем, родной факультет!

Как долго тянутся часы... когда студентом ты сидишь на паре, и как быстро летит время, когда ты уже по прошествии лет оглядываешься назад... И понимаешь, что необычайно яркие и теплые воспоминания связаны именно со студенческой порой, проведенной на нашем родном геофаке!

Каким факультет запомнился нам? Это и ни серые коридоры, ни холодные аудитории, ни горы исписанных тетрадей и даже ни коварные сессии – в первую очередь, это люди! Одногоруппники, с которыми ты из одного котла ел и просидел бок о бок пять лет, это и «однофакультетники», с которыми ты делил радости общественной жизни и, конечно же, наши дорогие преподаватели, которые неустанно делились с нами своими знаниями и опытом! А еще атмосфера! Атмосфера, пропитанная духом молодости, творчества, юношеского задора и тягой к познанию нечто нового! И она царила везде – на парах, в коридорах на переменах, на незабываемых летних практиках, студенческих веснах и веселых стартах, на посвящениях первокурсников и выпускных.



*Студенты-природники с преподавателями,
выпускной в 2012 г.*

В такую знаменательную дату хочется пожелать факультету расти, развиваться и сохранить эту уютную атмосферу, в которой хочется учиться и творить! Преподавателям, выпускникам и нынешним студентам от всей души желаем счастья, благополучия, успехов в труде и учебе, мира, гармонии и теплоты!

С искренней благодарностью,

Совершенно необразованный человек может разве что обчистить товарный вагон, тогда как выпускник университета может украсть железную дорогу.

Теодор Рузвельт

Не бойся, что не знаешь – бойся, что не учишься.

Первый декан географического факультета ИГУ



**ЗОНОВ
БОРИС
ВАСИЛЬЕВИЧ
(1895–1975) –
географ,
гидролог,
профессор,
исследователь
северо-востока
Азии и Сибири.**

Борис Васильевич Зонов родился в 1895 г. в Бодайбинской резиденции, обслуживающей прииски Лено-Витимского золотоносного района, Указом Николая II от 1903 г. преобразованной в город Бодайбо. Гимназист Зонов поступил в Петроградский политехнический институт императора Петра Великого на металлургическое отделение. Подготовка в вузе включала круг знаний не только технического направления, но и географического, определяющего способы образования и нахождения в природной среде рудных месторождений. В 1919 г. Б. В. Зонов после окончания института вернулся в г. Иркутск.

Неотложные задачи по освоению ресурсов Азиатской России нуждались в точной географической информации. Перед молодым исследователем открылось широкое поле деятельности. До 1936 г. Борис Васильевич работал инженером-гидрологом в Лено-Байкальском округе водных путей. Это был период экспедиционных исследований в северной Якутии. Комплексными географическими, гидрографическими, гидрологическими изысканиями был охвачен обширный регион труднодоступной Северо-Восточной Сибири. На картах того времени схематические очертания рек, хребтов и равнин соседствовали с белыми пятнами неизведанных территорий. Маршруты Б. В. Зонова и его отряда по Колыме, Индигирке и их притокам привели к новым открытиям близ Полярного круга. На Юкагирском плоскогорье именем первопроходца Б. В. Зонова назван перевал Борис.

С 1936 г. Б. В. Зонов стал научным сотрудником Биолого-географического научно-исследовательского института при Иркутском университете. Он был не только организатором экспедиций, но и основным специалистом по обследованию и транспортной оценке водных объектов Крайнего Севера, Якутии, Забайкалья и Прибайкалья. Тысячи километров пройдены Борисом Васильевичем водными путями, пешком,

Широкий научный кругозор позволил впервые осветить многие проблемы не только инженерной гидрологии и гидрогеологии, но и актуальные вопросы природопользования.

На протяжении последних тридцати девяти лет жизнь и научное творчество Бориса Васильевича были связаны с организационно-педагогической деятельностью в ИГУ. В 1938 г. он становится первым проректором по науке, с 1948 по 1954 г. - первым деканом географического факультета, с 1954 по 1960 г. возглавлял кафедру физической географии. Талантливый исследователь, педагог, Б. В. Зонов создал свою школу, воспитал специалистов, для которых всегда оставался учителем, ученым, не прерывавшим научного поиска.

Исследования профессора Б. В. Зонова носили новаторский характер. Открытия в орографии северо-востока Сибири, теоретические, методические и прикладные разработки в новом осмыслении физико-географических и гидрологических проблем Азиатской России выдвинули имя Б. В. Зонова в ряд крупнейших ученых, талантливых исследователей. Его труды не потеряли актуальности в наши дни и входят в золотой фонд сибирской науки.

Много сил и времени Б. В. Зонов уделял Географическому обществу, входил в ученый совет, награжден медалями. Благодаря обширным знаниям в области географии и смежных наук он привлекался в качестве редактора-консультанта Большой советской и Краткой географической энциклопедий.

Борис Васильевич был высокообразованным и предельно скромным человеком. Лекции для студентов он обычно завершал латинским изречением. Он владел несколькими иностранными языками, любил музыку и играл на фортепьяно, был в душе поэтом и обладал феноменальной памятью. Вспоминая полярные экспедиции, рассказывал, как шуршат и искрятся льдинки от дыхания человека – «шепот звезд» (в переводе с якутского). Встречая на иркутских улицах знакомого, в любой мороз он приветливо снимал головной убор. Здороваясь со студентами, каждого называл по имени-отчеству.

Последние дни своей жизни Борис Васильевич провел в Тункинских Альпах. Рассеченные ледниковыми долинами, сверкающие снежными вершинами, они напоминали суровые горные страны, где пролегли нелегкие экспедиционные тропы исследователя, полные лишений и радости открытий.



Почему геофак? Сегодняшние студенты о факультете...

«Наверное, потому что привилась любовь к природе в тот период времени, когда занимался туризмом. Исходя из этого, начал задумываться о проблемах, которые возникают в этой сфере, в какой-то момент появилось желание не только констатировать существование данных проблем, но и предпринимать меры по их решению. Что касается факультета, то с самого первого дня был приятно удивлен сплоченностью людей, которые здесь обучаются, подачей материала преподавателями, внеучебной деятельностью»

Ломинога Дмитрий, первый курс

«Выбрала географический факультет, потому что здесь училась моя тетя, и она уже на протяжении 20 лет работает синоптиком»

Грекова Дарья, первый курс

«Поступил я на Географический факультет ИГУ, а именно на метеоролога, потому что меня всегда интересовали процессы, происходящие в атмосфере: что, почему и как, всегда было интересно наблюдать за облаками, поэтому я выбрал эту профессию. А почему именно выбор пал на наш факультет? Этому поспособствовал просмотр видео о факультете, снятый к 95-летию ИГУ и краткая биография профессорско-преподавательского состава!»

Труханов Антон, четвертый курс

«Географический факультет я выбрала совершенно случайно, я пошла сюда, потому что прошла по баллам на бюджет, но сейчас я счастлива, что учусь на геофаке. Это то, что мне нравится. И, вообще, геофак - это самый уютный факультет, все ребята очень крутые и уже родные»

Быстрова Виктория, третий курс

«Со школы нравилась география и я решила, что стоит продолжить в том же духе. После поступления я ни разу не усомнилась в своем выборе. Мне все больше и больше нравится обучение на факультете. Здесь я узнаю много нового не только о будущей профессии, но и провожу активную студенческую жизнь. Наш факультет - это большая семья, где к тебе готовы прийти на помощь в разных ситуациях»

Георгиева Анастасия, второй курс

«Я загорелась поступлением сюда и всё. Это была моя мечта. Она существовала в моей голове 5 лет. И после того как меня зачислили, она осуществилась и теперь я студент того места, к которому у меня лежит душа»

Абрамова Зинаида, третий курс

«Что для меня геофак? Геофак для меня в первую очередь - это семья. Маленькая, но дружная семья. Поступив сюда, я ничуть не жалею, что выбрала именно этот факультет и именно в этом университете. А все благодаря нашим студентам и нашим преподавателям. Они всегда рады помочь в любой ситуации. Не могу так же не отметить наш деканат, он очень доброжелательный. Здесь, правда, очень интересно и все благодаря этим людям. Геофак, я люблю тебя!»

Добчинова Александра, второй курс

«Географический факультет - это моя жизнь. Я боялась, что пожалею о выборе специальности, но нет. Я нигде не вижу себя, кроме как здесь. Больше всего, конечно же, мне нравится преподавательский состав, который всегда готов помочь. Мы все маленькая семья, к которой я прикипела душой»

Зеленко Екатерина, третий курс

«Я выбрал географический факультет, потому что у меня было желание связать свою жизнь с этой профессией. Геофак - интересное место, здесь ничего не стоит на месте, нужно постоянно быть в курсе всех событий, ведь, в этом и заключается профессия географа, наблюдать за природой, вести статистику и анализировать»

Владислав Стальманский, первый курс

«Я считаю, что наш факультет хоть и маленький, но дружный и сплоченный. Многие преподаватели с большим опытом, поэтому нам вдвойне интереснее получать знания. Я поступила на геофак осознанно, так как решила после техникума продолжить обучение. Желая, чтобы наш факультет рос и развивался, выпуская хороших специалистов!»

Харайданова Анна, третий курс


Все с чего-то начинается...

Так и наша «ПиМ» началась с предложенной Натальей Ивановной Романовой студентам анкеты об увлечениях, которую заполнила студентка 1 курса, Саяна, тогда еще Сампилова, (ныне Вологжина), оказавшаяся в прошлом редактором школьной газеты. И 11 марта 2005 года на географическом факультете увидел свет первый номер студенческой газеты «Параллели и меридианы». В 2009 году редакторскую эстафету приняла я, будучи студенткой 3 курса, и проработала в газете вплоть до своего выпуска в 2012 году. Традиционно в газете освещалась не только учебная жизнь нашего факультета, но и знаменательные события, праздники - это и день учителя, и посвящение первокурсников, веселые старты, и, конечно же, выпускные. В газете были интересные рубрики «Территория общения», где студенты и преподаватели рассказывали о себе, и «Проба пера», где публиковались стихи, песни, очерки наших студентов. За восемь лет существования «ПиМ» (с 2005 по 2012 гг.) издан 41 номер. Специальной к юбилею факультета мы порылись у себя в архивах и подобрали интересные материалы прошлых лет, ищите их в этом спецвыпуске на страницах рубрики «Из архива...».

*Юля Вантеева,
природопользователь, выпуск 2012 г.*

В гостях у юбиляра...

БОЯРКИН ВАСИЛИЙ МИХАЙЛОВИ (1917-2009)
выдающийся географ-исследователь, педагог высшей школы.



Василий Михайлович родился в с. Белоусово Верхотенского уезда Иркутской губернии (ныне это Качугский район Иркутской области). В 1935 г. работал учителем начальных классов в школе № 31 г. Иркутска, в 1936 году поступил в ИГУ на геолого-почвенно-географический факультет, окончив его в 1941 году по специальности «география». С 1948 года В.М. Бояркин стал штатным сотрудником географического факультета ИГУ. Здесь им пройдены все ступени роста: от старшего лаборанта до декана географического факультета (1961 - 1969 гг.), заведующего кафедрой экономической географии, доцента кафедры физической географии. При Василии Михайловиче были организованы две новые кафедры по подготовке инженерных кадров – метеорологии в 1963 году и гидрологии

Интервью с Василием Михайловичем Бояркиным

- *Что значит для Вас университет и географический факультет?*

- Иркутский государственный университет и географический факультет, как неотъемлемая его часть, являются моим вторым домом. В нем я провел 48 лет, из них я 5 лет обогащался географическими знаниями как студент, 43 года – проработал педагогом от преподавателя до доцента. На факультете это рекорд пребывания.

- *Какие Ваши личные качества помогли Вам в педагогической и научной деятельности?*

- Трудолюбие, настойчивость, цель и интерес к познанию объективной истины. Как педагога – желание довести излагаемый материал до сознания студента, заинтересовав его; поставить вопросы для самостоятельного решения; и опыт работы в школе.

- *У каждого педагога высшей школы есть любимые темы читаемых курсов. Каким Вы отдаете предпочтения?*

- Любимой темой, как правило, является та, которую автор знает, по ней ведет исследовательскую работу. А вообще любимым должен быть весь читаемый курс. Я отдаю предпочтение курсу «Общее землеведение», закладывающему фундамент для изучения последующих географических наук. «Восточной Сибири» и «Иркутской области», как региональному курсу, содержание которого должны знать все жители области. В целом, физической географии – раскрывающей объективные истины природы.

- *Ваши напутствия студентам географического факультета?*

- Во время учебы на географическом факультете набирать как можно больше знаний по всем читаемым предметам, расширять географический кругозор. Научиться географически воспринимать процессы и явления. А вот потом выбрать заинтересованную отрасль географии (комплексную, отраслевую и т.д.).

Возвращая позабывшиеся годы

*Милому сердцу Аршану,
Наивной и юной романтике 70-х годов
С ее надеждою и верою
В завтрашний счастливый день
посвящается*

Пик любви маячит в вышине,
Покоренный в молодости нами.
Как и в те благословенные деньки,
Гордо возносясь к небесной тишине.
Ледовый кар притягивает взгляд,
Унося янтарный мед воспоминаний в далекое назад
Там палаточка географов стояла
И за Тункинской котловиной сверху наблюдала.
Светлоокая Кынгарга по валунчикам мчится.
И в брызгах ее яркое солнце лучится
Когда-то мы в речке компот остужали
И счастливой жизни все ожидали.
Так же спят под лесами вулканы,
Как беспокойные дети.
А ведь настоящими монстрами
в геологическом прошлом
Были они на свете.
Душистыми травками аборигены торгуют,
А память о прошлом смеется, «горюет».
Когда мальчишек наших бизнес
На хвосте верблюжьем,
На корню рододендрона зарубили.
И по комсомольскому строгачику
Лично каждому влепили.
Препоп наш, геоморфолог, Виктор Михайлович,
Пытался в головы вдолбить нам
Премудрости науки странной:
Откуда есть, пошел рельеф земли обетованной.
Ну, а мы, по большей части, любовались экзотикой,
Занимались делами сердечными, правда, без эротики.
Резвились, как телята молочные,
на зеленых лужайках.
И в науку с головой окунались не хотелось никак.
Вот и жизнь перевалила за экватор,
А речка все поет, беснуется, как вечный генератор.
Ах, как вернуться хочется
в палаточный наш городок.
Пусть не надолго, пусть на денек.
Увидеть себя молодыми, красивыми.
Понести свое тело послушное по Саянским отрогам,
Посидеть у костра ночного,
С аршанскими звездами встретиться взглядом
И поплыть в хороводье светил беззаботно,
Ни о чем не тоскуя, ни о чем не жалея.

*Тамара Пушкинова
Выпуск 1979 г.,
пос. Аршан, июнь 1973г.*



Из полевого дневника Татьяны Заборцевой


*Наша завершающая практика по природным зонам СССР,
рук. Неля Дмитриевна Савченко,
Всего 23 человека, 38 дней путешествия.*

29 июля 1978 г. Поезд № 9 «Байкал», 29 июля в 17.00 – время отъезда. Размещение шумное, веселое и в ожидании чего-то... Командир стройотряда ИГПИ Ситникова Люда вечером предложила принять участие в конкурсе, посвященном дню Военно-морского флота, конечно легко согласились. Следующий день-конкурс 30 июля превзошел все ожидания. Приняли участие все географические купе, в лидеры вышли Валя Романова, Люда Лукьянова, Таня Потапова и мама Вали (купе № 6), которые исполнили больше полутора десятков песен, при этом одну с театральным представлением (Валя предстала почти в матросской форме, а ее выход сопровождали песней). Итог: все вместе вспомнили более 60 песен о море и морях, в награду получили памятные открытки каждому участнику и вкусные подарки покупейно. Самый главный успех – день в поезде пролетел незаметно, а нас пригласили принять участие в радиопередаче поезда.

30 июля. С утра верстали программу и к обеду сценарий таков. Открытие – «Гимн географов». Первая радио-страница называется (после долгих споров) торжественно-академично: «ИГУ и географический факультет» (формат 1,5 стандартных листа текста, диктор Таня Чебунина). Вторая – «Годы учебы» (краткий рассказ о посвящении в студенты, вспомнили по каждому курсу студенческие стихи – выразительно исполнила Таня Баранова, обзор практик по кафедрам и любимые песни у костра, где все шесть участников и дикторы, и певцы). По времени – самая продолжительная. Третья радио-страница «И географы бывают детьми». Поистине клад талантов: Таня Чебунина восхитительно исполняет, конечно, «Чебурашку», Валя Романова детским голосочком (как в прокате детства одолжила) пропела песенку о китенке, а Наташа Белых, Нина Тарабукина и Таня Старостенко рассказали сказку о слоненке, который хотел учиться. Порадовали всех мам и детей поезда. Но это еще не все. Четвертая страничка – «Географические загадки». Слава – дело сладкое (угощали, кто признавал артистов), но приятно, что очень благодарил английская немолодая пара (вполне поняли и перевели, что она – антрополог, он –

БЕРКИН НАУМ САВЕЛЬЕВИЧ

Крупнейший специалист в области воднобалансовых исследований на территории Предбайкалья, руководитель кафедры физической географии и геоэкологии географического факультета ИГУ в течение 22 лет (1979-2001 гг.).



Родился Наум Савельевич в 1932 г. в г. Орша Белорусской ССР. В 1933 г. его семья переехала в Улан-Удэ. В школьные годы Наум Савельевич увлекся географией и поступил в ИГУ на географический факультет. После окончания университета с 1955 по 1960 гг. работал инженером-гидрологом в отделе изучения оз. Байкал Иркутской гидрометеорологической обсерватории. В 1960 поступил в аспирантуру на кафедру физической географии ИГУ, с 1963 по 1970 гг. работал старшим гидрологом Иркутской гидрогеологической станции. В 1970 г. началась его успешная педагогическая деятельность на родном факультете: от старшего преподавателя до заведующего кафедрой физической географии и геоэкологии. За свой 57-летний рабочий стаж 42 года Н. С. Беркин посвятил университету, из них 33 года – на кафедре физической географии и геоэкологии. Им было написано и опубликовано более 100 научных работ и производственных отчетов.

О деканах географического факультета вспоминает Наум Савельевич Беркин

Благодаря своему далеко не юношескому возрасту я являюсь свидетелем создания и развития географического факультета почти с самого его основания. Факультет был организован в 1948 г., а в 1950 г. я стал его студентом и уже более 60 лет тесно с ним связан. В мои планы не входит изложение истории факультета, а вот кое-что рассказать о его деканах я могу, т.к. мне посчастливилось со всеми ими общаться.

Золотарев Анатолий Гаврилович руководил факультетом три года (1979 – 1982). Участник Великой Отечественной Войны, в 1948 г. с отличием закончил геолого-почвенно-географический факультет Иркутского госуниверситета и был оставлен ассистентом на кафедре физической географии, на которой последовательно занимал должности ст. преподавателя, доцента, профессора, заведующего кафедрой.

Он блестяще читал лекции, и студенты его обожали. В 80-х годах среди студентов проводилось анкетирование, и они оценивали нас, преподавателей, по 9-ти балльной системе. При оценке учитывалась не только качество лекций, степень усвояемости материала, но и душевные качества педагога, его внешний облик и т. д. Эти результаты анкетирования были очень важны для преподавателей, т.к. выступали в качестве одного из основных документов при конкурсном избрании. Так вот, Анатолий Гаврилович был лидером по всем позициям и набирал 9 баллов. Столь высокой оценки, по-видимому, он достигал еще и потому, что почти никогда не ставил студентам двойки и тройки. Кстати, эта система анкетирования продержалась 2 – 3 года и была, затем отменена, т. к. студенты стали наказывать

В научном плане Анатолий Гаврилович – крупный ученый, специалист в области геоморфологии, неотектоники. Заслуженный деятель науки РСФСР, почетный член географического общества России. Одна из последних его работ – это Тектоническая карта Юга Восточной Сибири. 15 января 2011 года Анатолий Гаврилович скончался (до своего 90-летнего юбилея не дожил всего 24 дня).

Шоцкий Владимир Порфирьевич руководил факультетом пять лет (1982-1987 гг.). В 1940 г. окончил геолого-почвенно-географический факультет. С 1941 по 1949 гг. служил в Советской армии и в течение всей Великой Отечественной Войны был на фронте. Затем почти 30 лет работал в системе Академии Наук. Доктор географических наук, профессор. С географическим факультетом он связан с 1978 г.

Основные научные направления его деятельности – это региональная экономическая география Сибири, география сельского хозяйства. Кроме того, он был крупным специалистом в области картографирования, являлся соредктором «Атласа Иркутской области» (1962) и «Атласа Забайкалья» (1967). Также он руководил исследованиями по проблемам размещения сельского хозяйства Красноярского края, являлся инициатором и руководителем создания атласа «Иркутск и Иркутская область» (1997). Владимир Порфирьевич автор 300 работ, опубликованных не только в России, но и в Лондоне, Токио, Калькутте, Варшаве, Будапеште, Нью-Йорке. Особенно часто мы с ним общались, во время работы над атласом Иркутской области. Он был добродушным доброжелательным человеком, прожил 81 год (1913-1994 гг.).

Мы с географического!

Выпуск 1981 года

Географический факультет госуниверситета – это всестороннее образование и широта мышления! Наши выпускники (геоморфология, картография, физическая география, экономическая география) трудились и многие до настоящего времени работают в различных сферах.

Ученые степени: Чернышов Николай Иванович – кандидат географических наук, Гавриленко Елена Вячеславовна – докторская степень.

Педагогическая деятельность, директора школ и учителя географии: Абаринов Николай Николаевич, Павлов Юрий Иванович, Алсаева Галина Николаевна, Симонова Людмила Павловна, Серова Людмила Владимировна, Румянцева Анна Константиновна, Шевцова Наталья Николаевна, Чумакова Алевтина Кузьминична, Эпов Александр Дмитриевич, Куликова Лариса Евдокимовна, Андриянова Полина Николаевна, Горелик Анатолий Львович, Хромченко Татьяна Петровна, Радостева Юлия Павловна.

В органах государственной власти: Нарышкина Наталья Ниловна - министерство природных ресурсов и экологии Иркутской области (водные ресурсы); Радионова Марина Глебовна – заместитель мэра Бодайбинского района Иркутской области; Петрова Ольга Юрьевна – РОСГЕОЛОГИЯ; Крамской Сергей Семенович – директор школы, в настоящее время - таможенная служба (Сахалин).

Тарасов Виталий Дмитриевич – Байкальский поисково-спасательный отряд МЧС; Суворова Наталья Сергеевна – общественная экологическая деятельность; Щербаков Виктор Степанович – в сфере геологии; Макаревич Сергей Михайлович – землеустройство, фирма «Дело»; Портнягин Петр Владимирович – градостроительство; Терещенко Татьяна Петровна – гражданская авиация.

Выпуск 1982 года

Среди нас учителя и директора школ, преподаватели вузов, научные работники и сотрудники СО РАН, метеорологи, гидрологи, геодезисты, подполковник милиции, предприниматели ...

Защитили кандидатские диссертации: Васянович Александр – преподавал на географического факультета ИГУ; Донской Владимир – преподавал в Лингвистическом университете, сейчас предприниматель; Гумбина (Желекова) Ирина – сотрудник ИГ СО РАН; Жданов Андрей – сотрудник ЛИН СО РАН; Матвеева (Галых) Любовь – преподает на факультете сервиса и рекламы ИГУ; Солпина (Простакишина) Нина - преподает на географическом факультете ИГУ

«Почетный работник образования»: Белоусова (Смирнова) Валентина - учитель географии (директор) средней школы №2 с. Хомутово, на пенсии; Кускова (Мешкова) Людмила – завуч Центра по дополнительному образованию, г. Ангарск; Меньшагина (Башарова) Татьяна - учитель средней школы пос. Листвянка; Черкашиа (Доронина) Тамара – учитель гимназии №2 (г. Иркутск)

«Отличник разведки недр»: Кнутова Светлана – геолог 1-й категории ВостСибНИИ ГИМСа

Заслуженные ветераны СО РАН: Жданов Андрей (гидролог) – к.г.н., с.н.с. лаборатории гидрологии и гидрофизики ЛИН СО РАН; Жданова Рита (гидролог) – инженер лаборатории гидрологии и гидрофизики ЛИН СО РАН;



Географы в Аршане, 1978 г. (выпуск 1982 г.)



Метеорологи в п. Бол. Коты, 1978 г.
(выпуск 1982 г.)



Гидрологи в раздумье: где ж ты, золотая рыбка?
(выпуск 1982 г.)

*Практике географов
в Аршане посвящается...*

Что сказать вам в конце нашей практики,
Если мелочи выбросить нам, -
То не хуже саванн и Антарктики
Удивил недалекий Аршан.

Пик Любви под луною единственный
Вместо компаса нас направляя,
А ночами, какой-то таинственный,
Местный бог нам усы рисовал.
Было все – и обеды под соснами,
И маршруты под сильным дождем –
Мы под самыми разными звездами
О тебе свои песни споем.

Даже что-то в родной географии
Помогли твои тропы понять,
Так за нашу за первую практику
Разрешите нам кружки поднять!

Александр Васянович, 1978 г.



АРГУЧИНЦЕВА АЛЛА ВЯЧЕСЛАВОВНА

Один из крупнейших специалистов в области моделирования распределения загрязнений в атмосфере, гидросфере и на подстилающей поверхности.

Заведующая кафедрой гидрологии и природопользования, доктор технических наук, профессор, декан географического факультета на протяжении 16 лет (2000-2016)

Родилась в Иркутске, с золотой медалью окончила школу и поступила на математический факультет ИГУ. Научную карьеру Алла Вячеславовна начала в Лимнологическом институте СО РАН. После успешной защиты кандидатской диссертации в 1994 году перешла на должность доцента кафедры гидрологии и охраны водных ресурсов геофака ИГУ. В 1997 году избрана заведующей кафедрой и трудится в этой должности и по сей день. С 2000 по 2016 год Алла Вячеславовна возглавляла географический факультет.

Круг ее научных интересов – это моделирование распределения загрязнений в атмосфере, гидросфере и на подстилающей поверхности. В частности, при экологическом зонировании Байкальской Природной Территории, границы зоны атмосферного влияния были определены по математической модели переносов газов и аэрозольных примесей при преобладании северо-западного ветра, разработанной Аллой Вячеславовной совместно с Валерием Куприяновичем Аргучинцевым. За продолжительный период научной деятельности Аргучинцевой А.В. опубликовано около 200 работ, имеются многочисленные акты о внедрении своих научных разработок в различных городах России, а также в Китае, Монголии, Германии. Под ее руководством защищены 3 кандидатские диссертации.

Интервью с Аргучинцевой Аллой Вячеславовной

- Кем мечтали стать в детстве? Почему поступили на физико-математический факультет?

- Задумалась над этим только в десятом классе, но точно знала, что ни дворником, ни врачом не буду. Специальность историка, археология или геолога тоже не рассматривала, так как не привлекали полевые условия работы. Увлекалась серьезно литературой, любила астрономию, математику, физику. Поэтому выбор стоял между филологическим и физико-математическим факультетами, но в итоге поступила на физико-математический.

- Запомнились ли какие-нибудь яркие воспоминания о своей студенческой жизни?

- Мне запомнилось поступление на факультет. Я окончила школу с медалью, а на тот момент наше правительство отменило льготы медалистам при поступлении. Пришлось сдавать пять экзаменов: математику – устно и письменно, физику, сочинение и иностранный язык, подтверждать медаль. Конкурс был существенный, но я все сдала на пятерки и прошла.

Во время учебы на факультете, в одну из сессий я заболела и пропустила экзамен по высшей алгебре, пришлось сдавать его с другой группой и другому преподавателю. На экзамене вытянула билет и села обдумывать ответ, а на листке ничего не пишу. Я всегда ответ обдумывала устно, писала выводы формул непосредственно при ответе

Прошелся мимо меня, второй раз с неким подозрением, в третий раз обошел меня вокруг, перевернул лист, под стол посмотрел, нет ли у меня случая шпаргалки, и вызвал отвечать. Я все ответила по билету, расписала формулы, потом преподаватель всем сказала: «Вот так надо отвечать!»

- Почему Вы решили связать свою научную деятельность с гидрологией и метеорологией? Как возникла идея создания новой специальности «эколог-природопользователь»?

- Мне по началу было не совсем понятно возможности применения математики на практике. Когда я познакомилась с прикладной математикой, с ее применением в области исследований окружающей среды, тогда я и поняла, зачем она нужна. Впоследствии и возникла идея создания новой специальности.

- Как Вам удается совмещать научную и преподавательскую деятельность с деканством?

- За счет собственного времени.

- Чем, по Вашему мнению, славится наш факультет?

- Конечно же, нашими выпускниками!

- Ну и напоследок, какие-нибудь пожелания, поздравления коллегам?

- Желаю здоровья, надежд на лучшее будущее и плодотворной работы!

Выпуск 2001 года, направление «Рациональное природопользование»



Выпускной, 2001 г. Слева направо: Ира Шумова, Аня Грохолович (Макеева), Лена Фишер (Королькова), Катя Готовская, Лена Истомина (Распутина), Наташа Кораблева, Настя Латышева (Мядзелец), Света Мясникова (Лесных), Света Филиппская (Солодянкина), Лена Устюгова, Оксана Липатова (Сенина), Настя Козлова, Вика Хак, Света Пекай, Наташа Попова, Катя Лагерева, Инна

В первую очередь, хотелось бы выразить благодарность всем нашим учителям – преподавателям Географического факультета ИГУ, работавшим в период с 1996 по 2001 г. Наибольшее влияние на нас, пожалуй, оказали Александр Константинович Черкашин (биология, экология и методы оптимизации в природопользовании), Алла Вячеславовна Аргучинцева (гидромеханика, динамическая метеорология), а также Алексеева Лариса Ивановна (физика). Они всегда «горели» в аудитории и, не жалея сил, тормозили наш ленивый мозг. Очень важным было то, что многие дисциплины читали приглашенные преподаватели академических институтов. Это формировало широкий комплексный критический взгляд на окружающий мир, на природные, социальные и экономические явления и процессы, происходящие в нем.

В те годы обстановка на факультете была достаточно аскетичная. Доска и мел – все, что было у преподавателя. Первые наши рефераты и курсовые были написаны от руки – Интернета и компьютеров тогда не было. Через пару лет технологии начали стремительно развиваться, и дипломы мы представляли уже не просто приготовленными на компьютерах – у нас были первые презентации в PowerPoint – чудо из чудес для многих старших коллег. За пять лет мы прошли путь от шариковой ручки и иллюстрационной «прозрачки» до обработки информации с помощью первых ГИС-программ.

Не обходилось и без неожиданностей, которые сейчас вспоминаются со смехом. На одной из самых первых лекций в Университете произошло знакомство с Александром Константиновичем Черкашиным, известным своим подходом описывать все закономерности на математическом языке. И вот на самой первой лекции по биологии он нам давал уравнения динамики популяций в частных производных. Никто из нас не знал, что это такое, так как частные производные изучают на курсе высшей

И вот приглашает он нас к доске одного за другим решать это несчастное уравнение, в котором мы не понимаем ни одного обозначения. Через 20 минут вся группа оказалась у доски глупо хлопая глазами, а Александр Константинович начал читать раздел «Частные производные и решения уравнений в частных производных». Разумеется, домашним заданием нам было изучение материала, как описывается популяционная динамика с помощью этих уравнений. На следующей лекции мы также дружно всей группой стояли у доски с широко раскрытыми глазами и вычисляли массу вселенной... Собственно, на наш вопрос «А как же биология, экология? Пестики-тычинки?» Александр Константинович ответил, что систематику растений и животных мы должны были выучить еще в средней школе...

Особая специфика нашего факультета – это полевые учебные практики. На самой первой практике на базе факультета в пос. Аршан после первого курса мы около месяца жили в одном помещении, которое среди нас называлось «барак для мальчиков и девочек», и научились принимать друг друга такими, какие мы есть – со своими характерами и привычками, лучше узнали друг друга и подружились. Все вместе мы занимались делом, которое требовало от нас мыслить шире, чем мы могли на тот момент. Именно во время первой летней практики у многих из нас появилась уверенность, что действительно хочется связать свою деятельность с исследованием природы. Постепенно для нас открывался целый мир географических исследований, который был совсем не таким, каким представлялся на школьных занятиях.



На полевой практике, после 1 курса, п. Аршан, 1997 г.

Пять лет в университете пролетели быстро. Многие из нас связали свою жизнь с наукой, защитили кандидатские диссертации. Почти половина нашего выпуска стали нашими коллегами и успешно работают в институтах Сибирского отделения Российской академии наук, в частности, ИГ СО РАН и ИЗК СО РАН. Директором ИГ СО РАН в настоящее время также является выпускник нашей группы Игорь Владимиров. К сожалению, неизвестно, как сложилась судьба всех наших одноклассников, но обучение на факультете закалило (в прямом и переносном смысле) и помогло стать профессионалами всем нам

Как здорово, что все мы здесь сегодня собрались!

Изгиб гитары желтой ты обнимаешь нежно,
Струна осколком эха пронзит тугую высь,
Качнется купол неба большой и звездно-снежный,
Как здорово, что все мы здесь сегодня собрались!
Качнется купол неба большой и звездно-снежный,
Как здорово, что все мы здесь сегодня собрались!

Как отблеск от заката костер меж сосен пляшет.
Ты что грустишь бродяга? А ну-ка улыбнись!
И кто-то очень близкий тебе тихонько скажет,
Как здорово, что все мы здесь сегодня собрались!
И кто-то очень близкий тебе тихонько скажет,
Как здорово, что все мы здесь сегодня собрались!

И все же с болью в сердце мы тех сегодня вспомним,
Чьи имена как раны на сердце запеклись.
Мечтами их и песнями мы каждый вдох наполним.
Как здорово, что все мы здесь сегодня собрались!
Мечтами их и песнями мы каждый вдох наполним.
Как здорово, что все мы здесь сегодня собрались.

Слова и музыка Олега Митяева, 1978 г.

Шестой корпус ИГУ

Учусь я в лучшем универе,
Но что он лучший мне не верят.
Наш ВУЗ – золотая середина:
Легко бывает и рутина.
Конторы в мире нет прекрасней
И не найдешь ее ужасней.
А корпус наш... смотреть приятно
Как он разрушен аккуратно.
Еще с тех пор он не покрашен,
Когда учились предки наши.
Так будем же его беречь,
Его разруху, пыль стеречь.
Ведь только здесь шесть раз в неделю
Мы вместе и все беды делим.

*Студент геофака,
пожелавший остаться неизвестным*

**Параллели и меридианы №12(22),
от 20 июня 2008 г.**

Мы по свету немало лазили,
Спали в люксах, палатках зимой.
Параллели с меридианами
Сапогами топтали с тобой.
Разбросало по всей стране нас,
Но судьба снова вместе свела.
Обними меня, друг, еще раз.
Это звездный наш час.

Ура!

Выпускники, 1979 г.



Туристская мудрость

- ❖ В России две беды: дураки и дороги. При их объединении получают туристы.
- ❖ Вещь, отошедшая от хозяина на расстояние более 2-х метров, считается потерянной.
- ❖ Непривязанная верёвочка — ничья верёвочка.
- ❖ Искусство ходить в походы определяется умением использовать взятые ненужные вещи вместо забытых нужных.
- ❖ В походе все стерильно, микроб от грязи дохнет.
- ❖ Вещей оказывается всегда чуть-чуть больше, чем влезает в рюкзак.
- ❖ Быстро поднятое не считается упавшим.
- ❖ Вещь, предоставленная сама себе, занимает весь объём рюкзака.
- ❖ Горные туристы - это те, кто ищет, как бы похуже перезимовать лето.
- ❖ 10 километров - для ТУРИСТА не крик!

☺ ☺ ☺

Холмс и Ватсон заночевали в палатке посреди поля. Ночью Холмс заметил, что Ватсон не спит:

— Что, не спится?

— Да я всё думаю о вашем дедуктивном методе... Вот, например, о чём может сказать это звёздное небо над нами? Наверное, завтра будет хорошая погода.

— Лично мне, Ватсон, оно говорит о том, что у нас спёрли палатку.

Учредитель –
Географический факультет,
Иркутский государственный
университет
Тираж - 200 экз.



Наш адрес:
г. Иркутск,
ул. Лермонтова, 126

Географический
факультет

Редактор:
Вантеева Юлия

*Отдельная благодарность за
помощь и поддержку
Романовой Наталье Ивановне и
всем, кто принял участие в
подготовке спецвыпуска!*